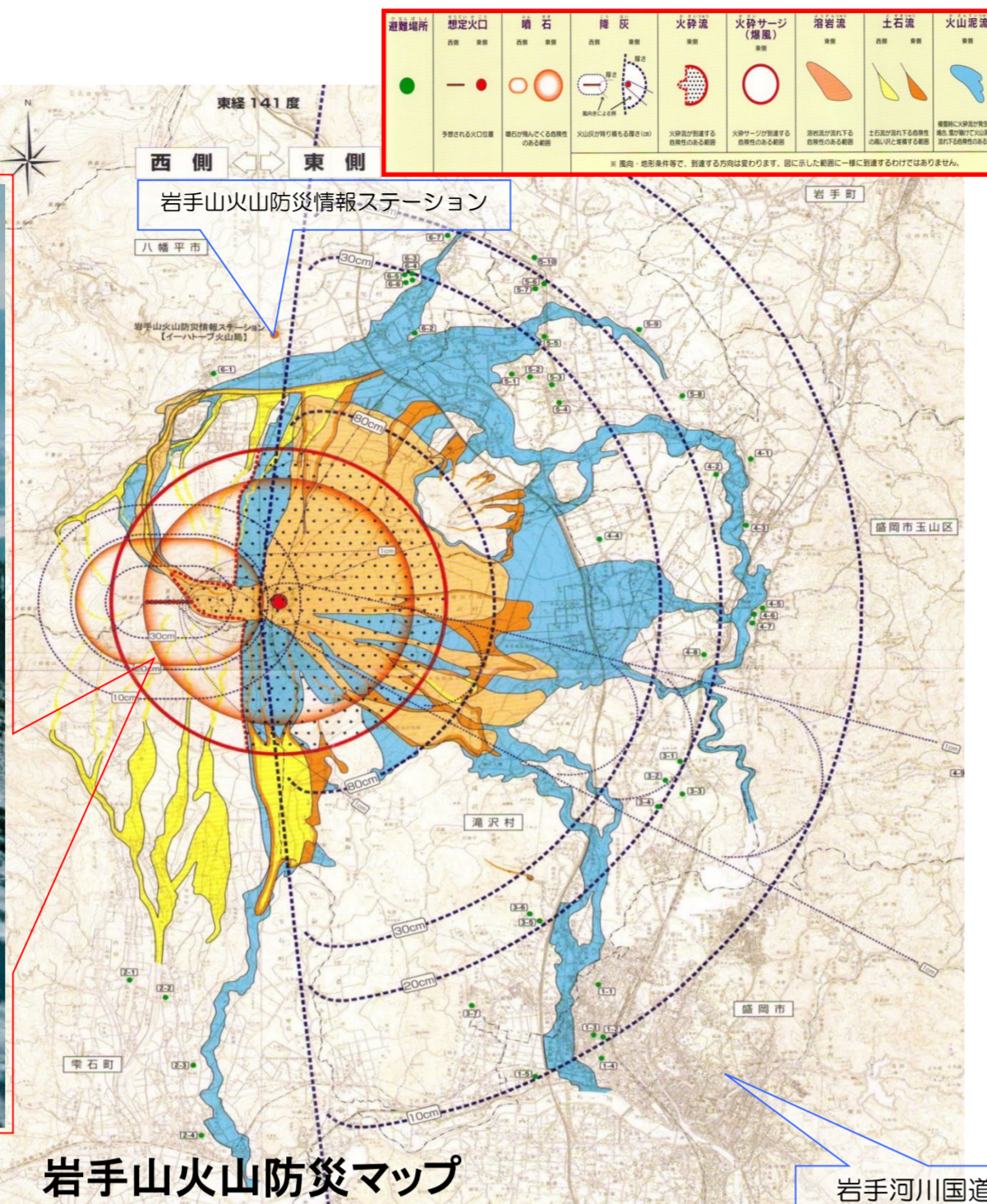


岩手山における防災意識向上の取り組み～植樹式～

1. 岩手山の火山活動

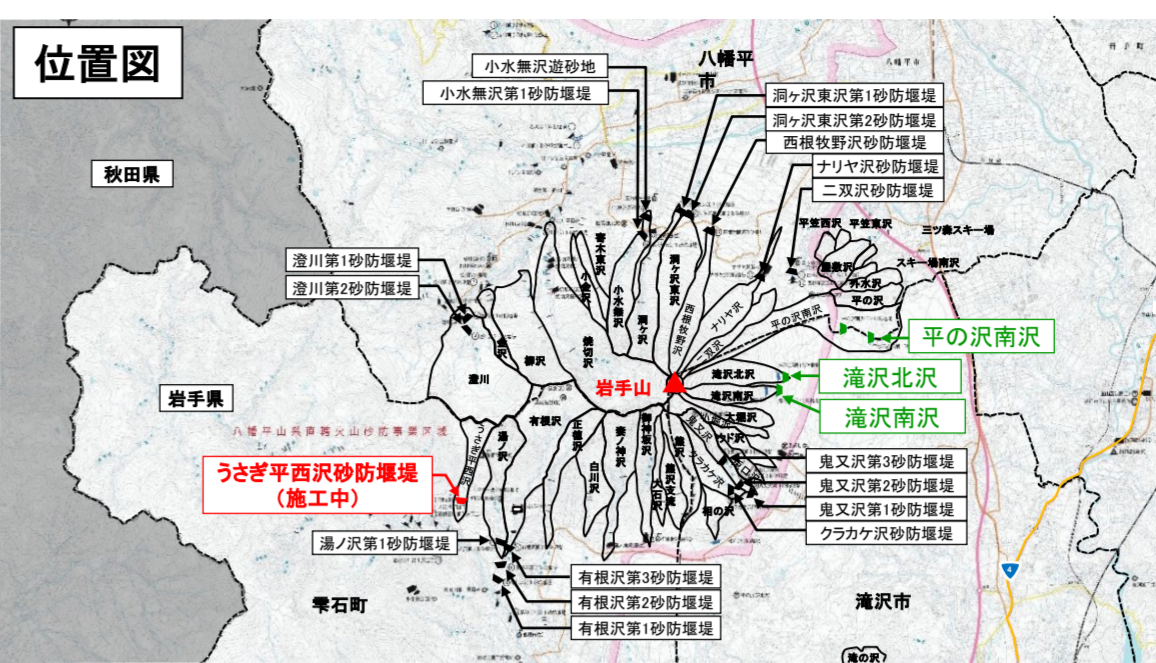


岩手山西側の黒倉山の山頂の噴気（平成12年）



岩手山火山防災マップ (H10. 10月 岩手山火山災害対策検討委員会)

2. 火山噴火対応の砂防堰堤整備の状況



施設凡例	※位置図に記載している堰堤は、国土交通省のみ ※令和5年度時点
	完成
	施工中
	未着工 (協議中)



3. うさぎ平西沢砂防堰堤位置図



■岩手山では、平成9年頃から火山活動が活発になり、平成11年頃には、噴気が発生するなど活発な活動がみられました。

■岩手山が噴火すると、溶岩流や火砕流などのほかに、火山灰が大量に降り積もる事があり、降雨により火山灰を含んだ土石流が発生するおそれがあります。

■令和5年10月現在は静穏な状態ですが、今もなお噴火の可能性を秘めています。

効果を発揮（土石流を捕捉）した事例（H25. 9月 台風18号）



小水無沢第1砂防堰堤

4. うさぎ平西沢砂防堰堤植樹式

「うさぎ平西沢砂防堰堤植樹式」は、植樹を通じて砂防施設に興味や親しみを持ってもらうことで、より一層の防災意識の向上を目的に、令和5年6月15日に地元小学校20名ほか関係機関が「式典」と「植樹」の2部構成で実施しました。

式典では、挨拶・祝辞を中心に西山公民館で行い、植樹は、「うさぎ平西沢砂防堰堤」修景盛土箇所で行いました。また、植樹に使用した樹種は、「ブナ」「ミズキ」「ナナカマド」など全7種類の樹木で実施しました。この樹木は、堰堤工事の掘削を行う際に現地でも生育していたものを使用しました。

一部（式典の様子）

二部（植樹の様子）

うさぎ平西沢砂防堰堤 植樹式

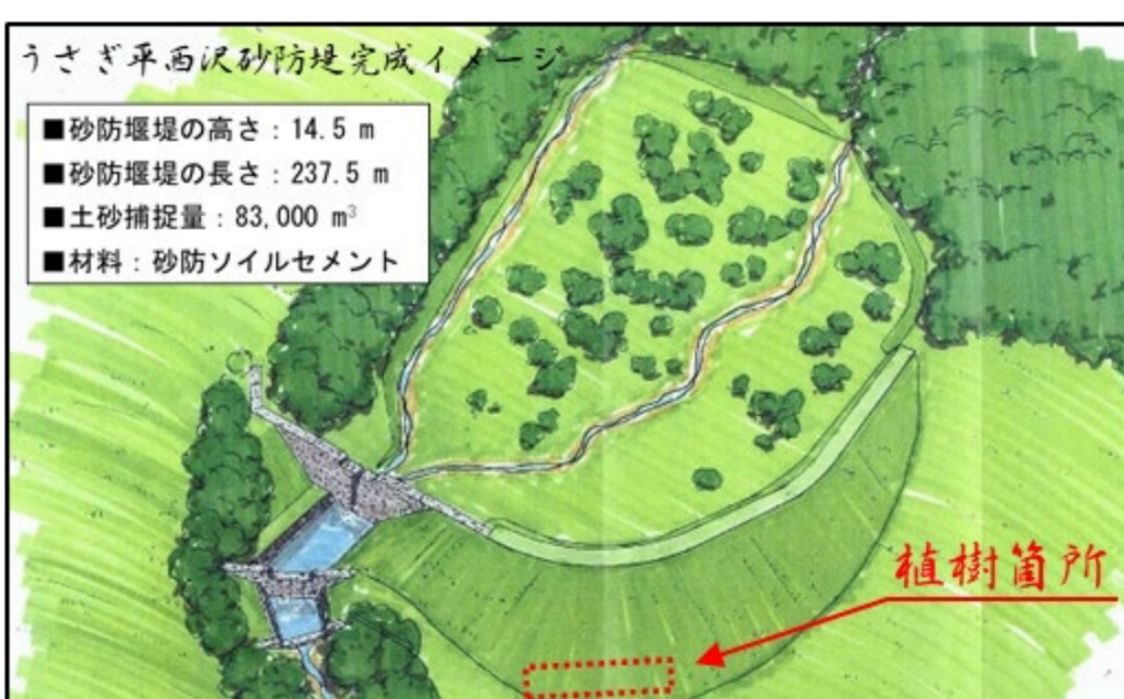
場所 第一式典 雫石町 西山公民館
第二式典 うさぎ平西沢砂防堰堤

第一部 式典

挨拶 岩手河川国道事務所長
祝辞 雫石町長
祝辞 岩手河川国道事務所長
祝辞 岩手河川国道事務所長
祝辞 岩手河川国道事務所長

第二部 植樹

記念植樹 出席者による植樹
西山小学校児童による植樹
雫石町立西山小学校児童からの言葉
記念撮影
閉会



植樹箇所位置図



雫石町立西山小学校の児童



雫石町立西山小学校長



雫石町長



雫石町立西山小学校の児童



挨拶 岩手河川国道事務所長

祝辞 雫石町長

祝辞 河川港湾担当技監

祝辞 雫石町立西山小学校長



植樹の感想



集合写真